

Индивидуальный предприниматель

Осипенко Роман Львович

Свидетельство СРО «Балтийское объединение кадастровых инженеров»


№1618.01-110109552094-КИ-005 от 30.09.2016

Муниципальный заказчик – Муниципальное бюджетное учреждение
«Архитектурно-планировочное бюро»

ПРОЕКТ МЕЖЕВАНИЯ ТЕРРИТОРИИ

для объекта: «Формирование улиц Михайловская
и Новозатонская в пгт. Краснозатонский г. Сыктывкара»

Индивидуальный предприниматель



Р. Л. Осипенко



Сыктывкар

2019

3.1 Ведомость образуемых земельных участков

№ п/п	Номер кадастрового квартала	Обозначение земельного участка	Категория земель	Вид разрешенного использования	Площадь, кв.м.
1	11:05:0000000	:ЗУ1	Земли населенных пунктов	Земельные участки (территории) общего пользования	56126
2	11:05:0000000	:ЗУ2	Земли населенных пунктов	Земельные участки (территории) общего пользования	13275
3	11:05:0000000	:ЗУ3	Земли населенных пунктов	Коммунальное обслуживание	25192

3.2 Ведомость образуемых частей земельных участков, предназначенных для строительства и эксплуатации проектируемой автодороги

№ п/п	Кадастровый номер исходного земельного участка	Обозначение части земельного участка	Категория земель	Характеристика части	Площадь, кв.м.
1	11:05:0000000:97	11:05:0000000:97/чзу1	Земли населенных пунктов	Для заключения договора аренды	595
2	11:05:0000000:867	11:05:0000000:867/чзу1	Земли населенных пунктов	Для заключения договора аренды	1066
3	11:05:0401007:851	11:05:0401007:851/чзу1	Земли населенных пунктов	Для заключения договора аренды	101
4	11:05:0401007:852	11:05:0401007:852/чзу1	Земли населенных пунктов	Для заключения договора аренды	81
5	11:05:0401007:867	11:05:0401007:867/чзу1	Земли населенных пунктов	Для заключения договора аренды	80
6	11:05:0401007:817	11:05:0401007:817/чзу1	Земли населенных пунктов	Для заключения договора аренды	75

3.3 Ведомость земельных участков, измененных в результате исправления реестровой ошибки

№ п/п	Номер кадастрового квартала	Обозначение земельного участка	Категория земель	Вид разрешенного использования	Площадь, кв.м.
1	11:05:0401006	:180	Земли населенных пунктов	Для строительства объекта «Пожарный водоём»	168
2	11:05:0401006	:71	Земли населенных пунктов	Для строительства магазина из быстромонтируемых конструкций	496

Взам. инв. №	
Подп. и дата	
Инв. № подл.	

3.4 Ведомость образуемой части земельного участка, предназначенной для строительства канализации

№ п/п	Кадастровый номер исходного земельного участка	Обозначение части земельного участка	Категория земель	Характеристика части	Площадь, кв.м.
1	:ЗУ1	:ЗУ1/чзу1	Земли населенных пунктов	Для заключения договора аренды	2206

4. КАТАЛОГИ КООРДИНАТ ХАРАКТЕРНЫХ ТОЧЕК ГРАНИЦ ОБРАЗУЕМЫХ ЗЕМЕЛЬНЫХ УЧАСТКОВ И ЧАСТЕЙ ЗЕМЕЛЬНЫХ УЧАСТКОВ

Каталоги координат характерных точек границ образуемых земельных участков и частей земельных участков сформированы в системе координат МСК Сыктывкарская, используемой для ведения Единого государственного реестра недвижимости территорий.

4.1 Каталоги координат характерных точек границ образуемых земельных участков

:ЗУ1		
Площадь: 56126 кв.м.		
№№ точек	X	Y
н3	16506.91	22710.53
н4	16508.58	22741.79
н5	16574.63	22742.66
1	16594.95	22758.73
н6	16604.19	22766.03
н7	16609.63	22758.73
н8	16626.11	22771.76
н9	16623.12	22775.77
н10	16621.34	22778.16
н11	16625.76	22781.65
н12	16656.58	22806.02
2	16687.36	22829.21
3	16706.79	22843.71
4	16718.94	22852.87
5	16717.00	22855.37
6	16748.78	22878.91
7	16750.63	22876.59
8	16781.72	22901.16
9	16810.96	22924.28
10	16844.25	22948.59

11	16876.06	22973.75
12	16890.38	22985.08
13	16924.89	22988.04
н13	16924.50	22983.06
н14	16937.98	22982.00
14	16938.30	22986.32
н15	16938.83	22987.96
н16	17019.89	22987.47
н17	17019.74	22982.48
н18	17032.44	22982.09
н19	17032.59	22987.09
15	17034.46	22987.06
16	17075.60	22986.34
н20	17115.65	22985.64
17	17115.55	22981.96
н21	17115.51	22980.64
н22	17132.22	22980.34
18	17132.44	22985.34
19	17169.58	22982.30
20	17197.02	22979.31
н23	17197.43	22973.38
21	17207.90	22974.10
22	17207.63	22978.15
23	17241.48	22974.45

Инв. № подл.	Взам. инв. №
	Подп. и дата

Изм.	Кол.	Лист	№ док.	Подпись	Дата	Основная часть	Лист
							8

н24	17242.63	22994.38
24	17195.63	22999.54
25	17125.28	23007.26
26	17075.75	23007.77
н25	17075.71	23004.24
н26	17063.22	23004.56
27	17063.25	23007.90
н27	17049.49	23008.04
28	16959.27	23008.97
н28	16932.93	23009.24
н29	16915.08	23008.73
29	16915.18	23002.62
30	16904.78	23002.45
н30	16904.68	23008.44
н31	16896.70	23008.21
н32	16930.96	23038.19
н33	16932.21	23039.28
н34	16933.67	23040.33
31	16944.33	23048.00
32	16986.68	23078.46
33	17072.26	23146.32
34	17075.56	23142.15
35	17084.88	23130.40
36	17100.48	23142.54
37	17101.58	23141.11
38	17117.44	23153.29
39	17119.69	23155.10
н35	17130.21	23163.17
н36	17117.74	23179.44
н37	17186.80	23229.15
40	17190.49	23229.14
41	17202.12	23228.79
42	17210.49	23229.06
н38	17233.82	23228.97
н39	17248.22	23249.56
н40	17234.08	23269.39
43	17240.64	23275.70
44	17272.20	23300.07
45	17312.47	23331.25
46	17343.47	23354.93
47	17358.98	23366.89
75	17336.96	23395.47
76	17198.75	23288.42
77	17138.45	23241.79

н61	17122.69	23242.19
н62	17121.82	23222.72
н63	17126.82	23222.50
78	17100.22	23203.87
79	17083.19	23193.26
80	16913.62	23063.12
81	16904.12	23068.23
н64	16904.25	23072.88
82	16889.58	23073.06
83	16886.93	23039.42
84	16843.40	23001.55
н65	16803.14	23003.69
н66	16803.06	23002.10
н67	16802.53	22992.12
н68	16802.16	22985.23
85	16807.15	22985.05
86	16736.15	22928.05
87	16699.49	22899.08
н69	16699.81	22904.09
н70	16685.84	22904.97
88	16684.54	22884.44
89	16607.09	22827.36
н71	16573.12	22802.33
90	16521.52	22801.64
91	16501.20	22801.37
н72	16501.13	22806.37
н73	16485.20	22806.16
н74	16485.75	22764.40
н75	16474.83	22765.90
н76	16472.78	22751.04
н77	16478.98	22750.19
н78	16477.71	22726.33
92	16479.40	22726.25
93	16479.12	22719.27
н79	16477.34	22719.34
н80	16476.81	22709.40
95	16482.22	22709.76
94	16500.97	22710.88

Взам. инв. №	
Подп. и дата	
Инв. № подл.	

Изм.	Кол.	Лист	№ док.	Подпись	Дата
------	------	------	--------	---------	------

Основная часть

Лист

9

:ЗУ2		
Площадь: 13275 кв.м.		
№№ точек	X	Y
50	17380.73	23383.80
51	17412.12	23408.14
52	17446.24	23434.59
н43	17449.44	23430.53
н44	17461.36	23439.93
53	17458.30	23443.89
54	17492.42	23470.35
55	17526.56	23496.62
н45	17529.60	23492.60
н46	17541.50	23501.67
56	17538.46	23505.64
57	17572.56	23531.91
58	17606.69	23558.18
н47	17609.74	23554.21
н48	17621.63	23563.34
59	17618.57	23567.33
60	17653.46	23594.19
н49	17656.52	23590.23
н50	17672.35	23602.45
н51	17644.75	23638.20
н52	17628.92	23625.98
61	17631.98	23622.02
62	17597.17	23595.06
63	17585.31	23585.88
64	17551.67	23560.08
65	17517.68	23533.87
66	17504.96	23524.28
67	17504.96	23524.17
68	17470.92	23498.17
69	17436.82	23472.04
70	17424.12	23462.30
71	17389.11	23435.46
72	17358.73	23412.17

:ЗУ3		
Площадь: 25192 кв.м.		
№№ точек	X	Y
н67	16802.53	22992.12
н66	16803.06	23002.10
106	16706.09	23006.75
107	16499.57	23022.90
108	16496.48	22982.53
109	16492.97	22932.82
110	16468.26	22932.10
111	16440.48	22931.48
112	16284.27	22923.31
113	16284.09	22920.91
114	16280.06	22921.21
115	16280.20	22923.09
116	16275.56	22922.85
117	16270.77	22871.59
118	16270.09	22867.68
119	16269.30	22864.27
120	16268.69	22860.28
121	16266.04	22839.60
122	16264.41	22825.87
123	16261.55	22809.09
124	16257.64	22788.36
125	16243.18	22763.23
126	16244.08	22763.25
127	16244.06	22760.11
128	16241.45	22760.16
129	16239.37	22754.17
130	16088.73	22749.10
131	16087.67	22748.71
132	16046.67	22767.77
133	15945.27	22692.46
134	15905.04	22743.57
135	15212.09	22241.87
136	15182.75	22225.20
137	15165.77	22213.00
138	14927.89	22029.67
139	14896.55	21850.58
140	14906.36	21848.54
141	14937.07	22024.12
142	15171.74	22204.98
143	15188.15	22216.77

Инв. № подл.	Подп. И дата.	Взам. инв. №

Изм.	Кол.	Лист	№ док.	Подпись	Дата

Основная часть

144	15217.51	22233.45
145	15903.13	22729.84
146	15943.42	22678.63
147	16001.90	22723.13
148	16045.04	22756.40
149	16052.82	22757.14
150	16067.42	22747.10
151	16085.70	22738.60
152	16245.10	22746.52
153	16267.17	22784.88
154	16274.31	22824.39
155	16275.97	22838.44
156	16284.54	22913.32
157	16503.34	22925.12
158	16508.91	23012.14
159	16705.46	22996.76

Инв. № подл.	Подп. и дата	Взам. инв. №

Изм.	Кол.	Лист	№ док.	Подпись	Дата

Основная часть

Лист

11

4.2 Каталоги координат характерных точек границ образуемых частей земельных участков, предназначенных для строительства и эксплуатации проектируемой автодороги

11:05:0000000:97/чзу1		
Площадь: 595 кв.м.		
№№ точек	X	Y
н1	16505.81	22689.85
н2	16506.66	22705.80
н3	16506.91	22710.53
94	16500.97	22710.88
95	16482.22	22709.76
н80	16476.81	22709.40
н81	16475.83	22691.08

11:05:0401007:852/чзу1		
Площадь: 81 кв.м.		
№№ точек	X	Y
70	17424.12	23462.30
69	17436.82	23472.04
н57	17433.67	23476.08
н58	17421.05	23466.24

11:05:0000000:867/чзу1		
Площадь: 1066 кв.м.		
№№ точек	X	Y
47	17358.98	23366.89
48	17366.46	23372.66
н41	17369.58	23368.70
н42	17381.38	23377.98
49	17378.32	23381.93
50	17380.73	23383.80
72	17358.73	23412.17
73	17353.99	23408.54
74	17338.12	23396.37
75	17336.96	23395.47

11:05:0401007:867/чзу1		
Площадь: 80 кв.м.		
№№ точек	X	Y
66	17504.96	23524.28
65	17517.68	23533.87
н55	17514.60	23537.91
н56	17501.92	23528.25

11:05:0401007:817/чзу1		
Площадь: 75 кв.м.		
№№ точек	X	Y
63	17585.31	23585.88
62	17597.17	23595.06
н53	17594.12	23599.01
н54	17582.24	23589.86

11:05:0401007:851/чзу1		
Площадь: 101 кв.м.		
№№ точек	X	Y
74	17338.12	23396.37
73	17353.99	23408.54
н59	17350.89	23412.56
н60	17335.06	23400.33

Взам. инв. №	
Подп. И дата	
Инв. № подл.	

Изм.	Кол.	Лист	№ док.	Подпись	Дата	Основная часть	Лист
							12

**4.3 Каталоги координат характерных точек границ образуемых земельных участков,
измененных в результате исправления реестровой ошибки**

11:05:0401006:180		
Площадь: 168 кв.м.		
№№ точек	X	Y
н25	17075.71	23004.24
26	17075.75	23007.77
104	17075.85	23017.77
105	17063.35	23017.90
27	17063.25	23007.90
н26	17063.22	23004.56

11:05:0401006:71		
Площадь: 496 кв.м.		
№№ точек	X	Y
н95	16947.89	23012.26
н96	16949.36	23034.86
н97	16947.61	23039.42
н34	16933.67	23040.33
н33	16932.21	23039.28
н32	16930.96	23038.19
н98	16929.35	23013.46

4.4 Каталог координат характерных точек границ образуемой части земельного участка, предназначенной для строительства канализации

:ЗУ1/чзу1		
Площадь: 2206 кв.м.		
№№ точек	X	Y
н82	17045.24	22998.23
н27	17049.49	23008.04
28	16959.27	23008.97
н83	16950.28	23007.56
н84	16936.28	23005.58
29	16915.18	23002.62
30	16904.78	23002.45
н85	16841.91	23000.19
н86	16806.26	23001.95
н66	16803.06	23002.10
н67	16802.53	22992.12
н87	16805.77	22991.96
н88	16841.97	22990.17
н89	16915.01	22993.27
н90	16928.73	22994.77
н91	16925.92	22998.10
н92	16929.56	23001.32
н93	16936.29	23000.91
н94	16950.29	23000.92

Взам. инв. №	
Подп. и дата	
Инв. № подл.	

Изм.	Кол.	Лист	№ док.	Подпись	Дата	Основная часть	Лист
							13

5. СВЕДЕНИЯ О ГРАНИЦАХ ТЕРРИТОРИИ

Зона планируемого размещения автомобильной дороги, в соответствии с Правилами землепользования и застройки, расположена:

- 1) на землях населённых пунктов;
- 2) в территориальных зонах: Ж-3 (зона застройки индивидуальными жилыми домами) и Т-2 (зона объектов транспортной инфраструктуры).

Площадь проектируемой территории составляет 71467 кв.м.

5.1 Каталог координат характерных точек границы проектируемой территории

№№ точек	X	Y	№№ точек	X	Y	№№ точек	X	Y
1	16505.81	22689.85	31	17019.74	22982.48	61	16896.70	23008.21
2	16506.66	22705.80	32	17032.44	22982.09	62	16930.96	23038.19
3	16506.91	22710.53	33	17032.59	22987.09	63	16932.21	23039.28
4	16508.58	22741.79	34	17034.46	22987.06	64	16933.67	23040.33
5	16574.63	22742.66	35	17075.60	22986.34	65	16944.33	23048.00
6	16594.95	22758.73	36	17115.65	22985.64	66	16986.68	23078.46
7	16604.19	22766.03	37	17115.55	22981.96	67	17072.26	23146.32
8	16609.63	22758.73	38	17115.51	22980.64	68	17075.56	23142.15
9	16626.11	22771.76	39	17132.22	22980.34	69	17084.88	23130.40
10	16623.12	22775.77	40	17132.44	22985.34	70	17100.48	23142.54
11	16621.34	22778.16	41	17169.58	22982.30	71	17101.58	23141.11
12	16625.76	22781.65	42	17197.02	22979.31	72	17117.44	23153.29
13	16656.58	22806.02	43	17197.43	22973.38	73	17119.69	23155.10
14	16687.36	22829.21	44	17207.90	22974.10	74	17130.21	23163.17
15	16706.79	22843.71	45	17207.63	22978.15	75	17117.74	23179.44
16	16718.94	22852.87	46	17241.48	22974.45	76	17186.80	23229.15
17	16717.00	22855.37	47	17242.63	22994.38	77	17190.49	23229.14
18	16748.78	22878.91	48	17195.63	22999.54	78	17202.12	23228.79
19	16750.63	22876.59	49	17125.28	23007.26	79	17210.49	23229.06
20	16781.72	22901.16	50	17075.75	23007.77	80	17233.82	23228.97
21	16810.96	22924.28	51	17075.71	23004.24	81	17248.22	23249.56
22	16844.25	22948.59	52	17063.22	23004.56	82	17234.08	23269.39
23	16876.06	22973.75	53	17063.25	23007.90	83	17240.64	23275.70
24	16890.38	22985.08	54	17049.49	23008.04	84	17272.20	23300.07
25	16924.89	22988.04	55	16959.27	23008.97	85	17312.47	23331.25
26	16924.50	22983.06	56	16932.93	23009.24	86	17343.47	23354.93
27	16937.98	22982.00	57	16915.08	23008.73	87	17358.98	23366.89
28	16938.30	22986.32	58	16915.18	23002.62	88	17366.46	23372.66
29	16938.83	22987.96	59	16904.78	23002.45	89	17369.58	23368.70
30	17019.89	22987.47	60	16904.68	23008.44	90	17381.38	23377.98

Инв. № подл.	Взам. инв. №
Изм.	Подп. и дата

Изм.	Кол.	Лист	№ док.	Подпись	Дата	Основная часть			
									Лист 14

№№ точек	X	Y
91	17378.32	23381.93
92	17412.12	23408.14
93	17446.24	23434.59
94	17449.44	23430.53
95	17461.36	23439.93
96	17458.30	23443.89
97	17492.42	23470.35
98	17526.56	23496.62
99	17529.60	23492.60
100	17541.50	23501.67
101	17538.46	23505.64
102	17572.56	23531.91
103	17606.69	23558.18
104	17609.74	23554.21
105	17621.63	23563.34
106	17618.57	23567.33
107	17653.46	23594.19
108	17656.52	23590.23
109	17672.35	23602.45
110	17644.75	23638.20
111	17628.92	23625.98
112	17631.98	23622.02
113	17597.17	23595.06
114	17594.12	23599.01
115	17582.24	23589.86
116	17585.31	23585.88
117	17551.67	23560.08
118	17517.68	23533.87

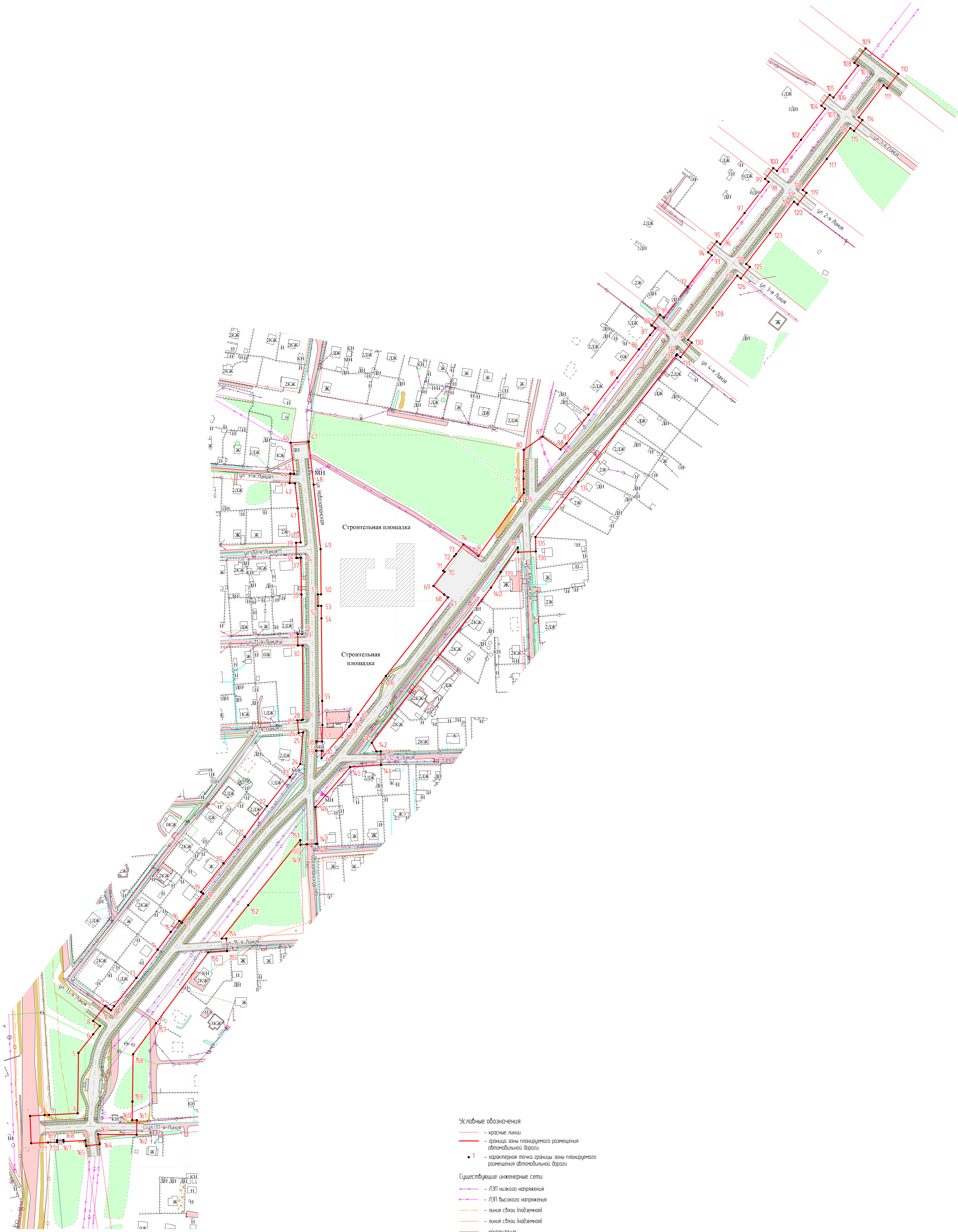

№№ точек	X	Y
119	17514.60	23537.91
120	17501.92	23528.25
121	17504.96	23524.28
122	17504.96	23524.17
123	17470.92	23498.17
124	17436.82	23472.04
125	17433.67	23476.08
126	17421.05	23466.24
127	17424.12	23462.30
128	17389.11	23435.46
129	17353.99	23408.54
130	17350.89	23412.56
131	17335.06	23400.33
132	17338.12	23396.37
133	17336.96	23395.47
134	17198.75	23288.42
135	17138.45	23241.79
136	17122.69	23242.19
137	17121.82	23222.72
138	17126.82	23222.50
139	17100.22	23203.87
140	17083.19	23193.26
141	16913.62	23063.12
142	16904.12	23068.23
143	16904.25	23072.88
144	16889.58	23073.06
145	16886.93	23039.42
146	16843.40	23001.55

№№ точек	X	Y
147	16803.14	23003.69
148	16803.06	23002.10
149	16802.53	22992.12
150	16802.16	22985.23
151	16807.15	22985.05
152	16736.15	22928.05
153	16699.49	22899.08
154	16699.81	22904.09
155	16685.84	22904.97
156	16684.54	22884.44
157	16607.09	22827.36
158	16573.12	22802.33
159	16521.52	22801.64
160	16501.20	22801.37
161	16501.13	22806.37
162	16485.20	22806.16
163	16485.75	22764.40
164	16474.83	22765.90
165	16472.78	22751.04
166	16478.98	22750.19
167	16477.71	22726.33
168	16479.40	22726.25
169	16479.12	22719.27
170	16477.34	22719.34
171	16476.81	22709.40
172	16475.83	22691.08

Взам. инв. №	
Подп. и дата	
Инв. № подл.	

Изм.	Кол.	Лист	№ док.	Подпись	Дата
------	------	------	--------	---------	------

Основная часть



Условные обозначения:

- красные линии
- граница зоны планируемого размещения автомобильной дороги
- 1 — характерная точка границы зоны планируемого размещения автомобильной дороги

Существующие инженерные сети:


- ЛЭП низкого напряжения
- ЛЭП высокого напряжения
- линия связи (подземная)
- линия связи (надземная)
- канализация
- водопровод
- электрический кабель
- водопровод
- электрический кабель
- газопровод низкого давления
- газопровод высокого давления

Граница территории, в отношении которой осуществляется подготовка проекта межевания, совпадает с границей зоны планируемого размещения автомобильной дороги

Система координат МСК Сыктывкарская
Система высот Балтийская 1977г.

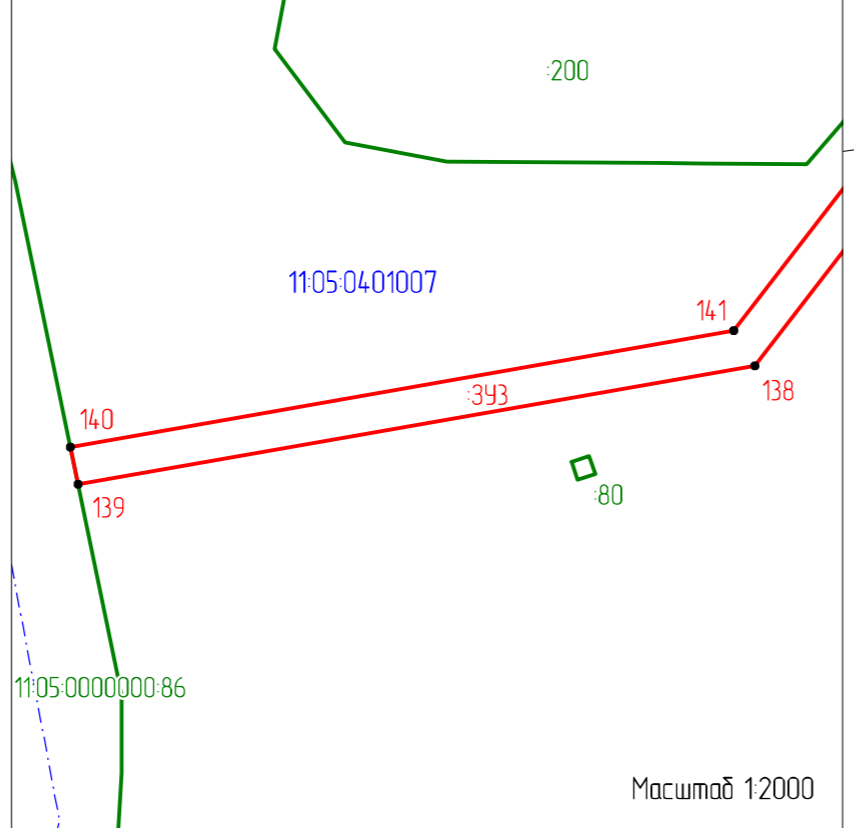
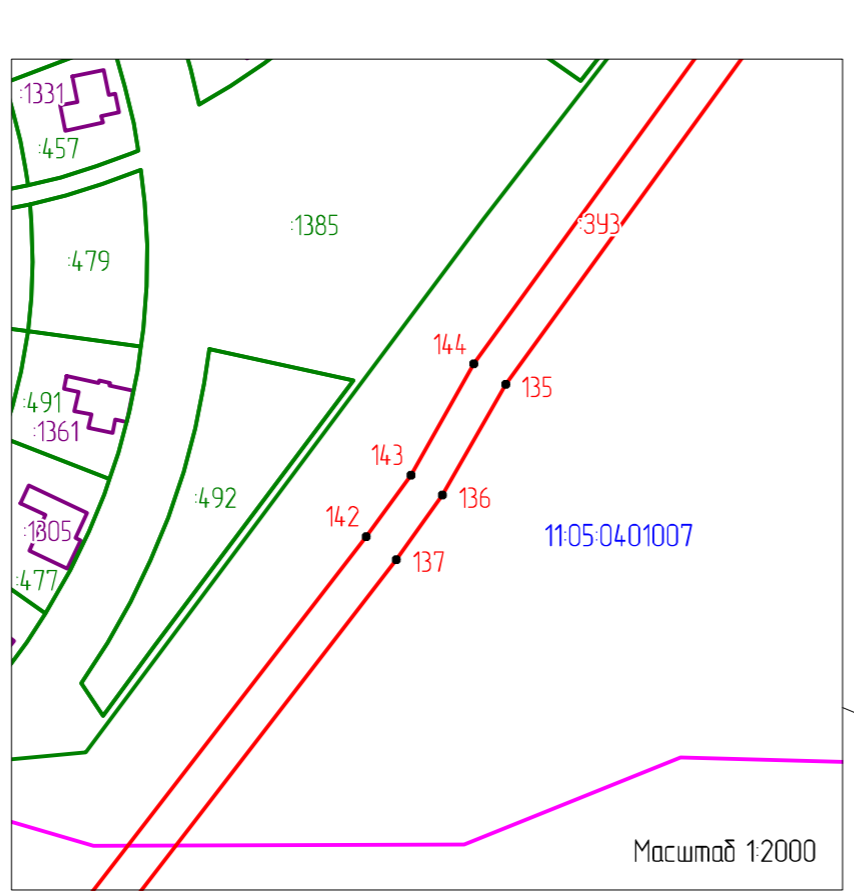
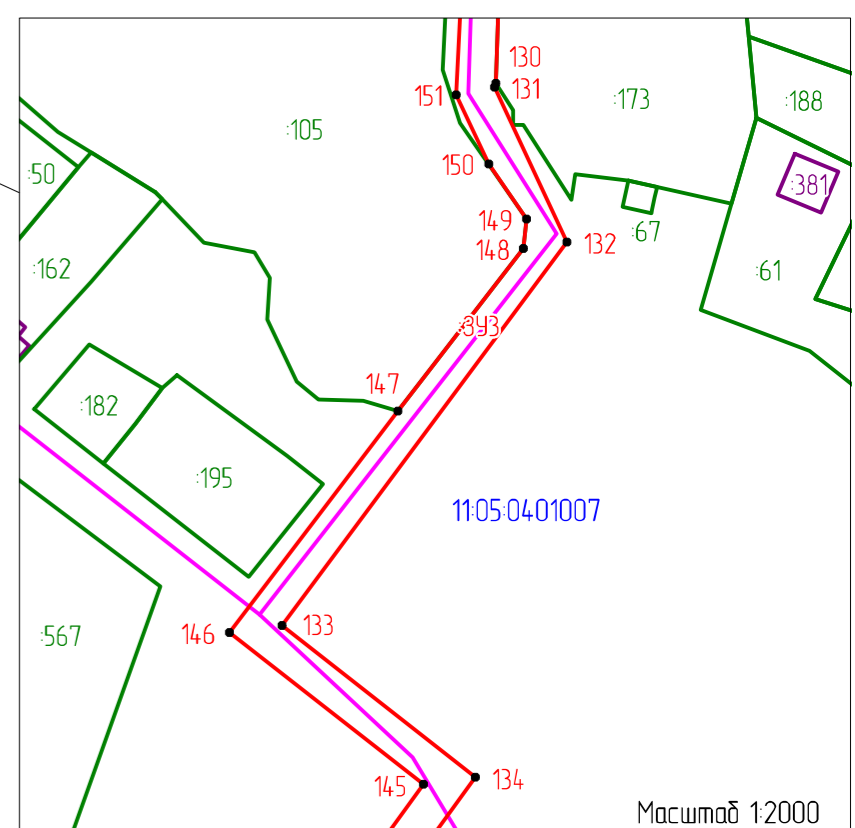
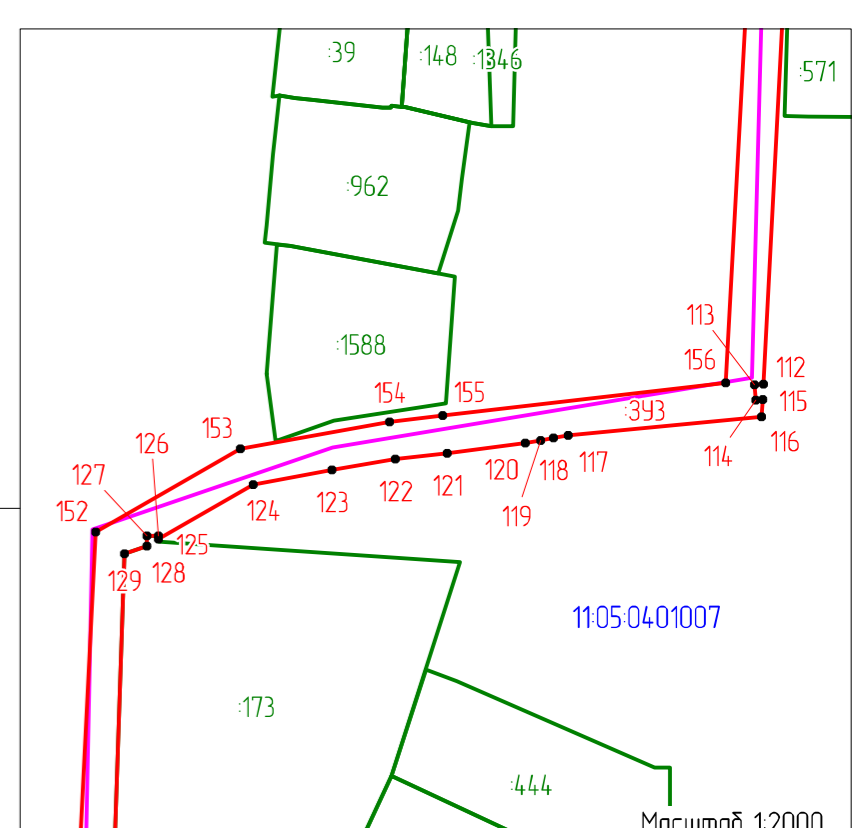
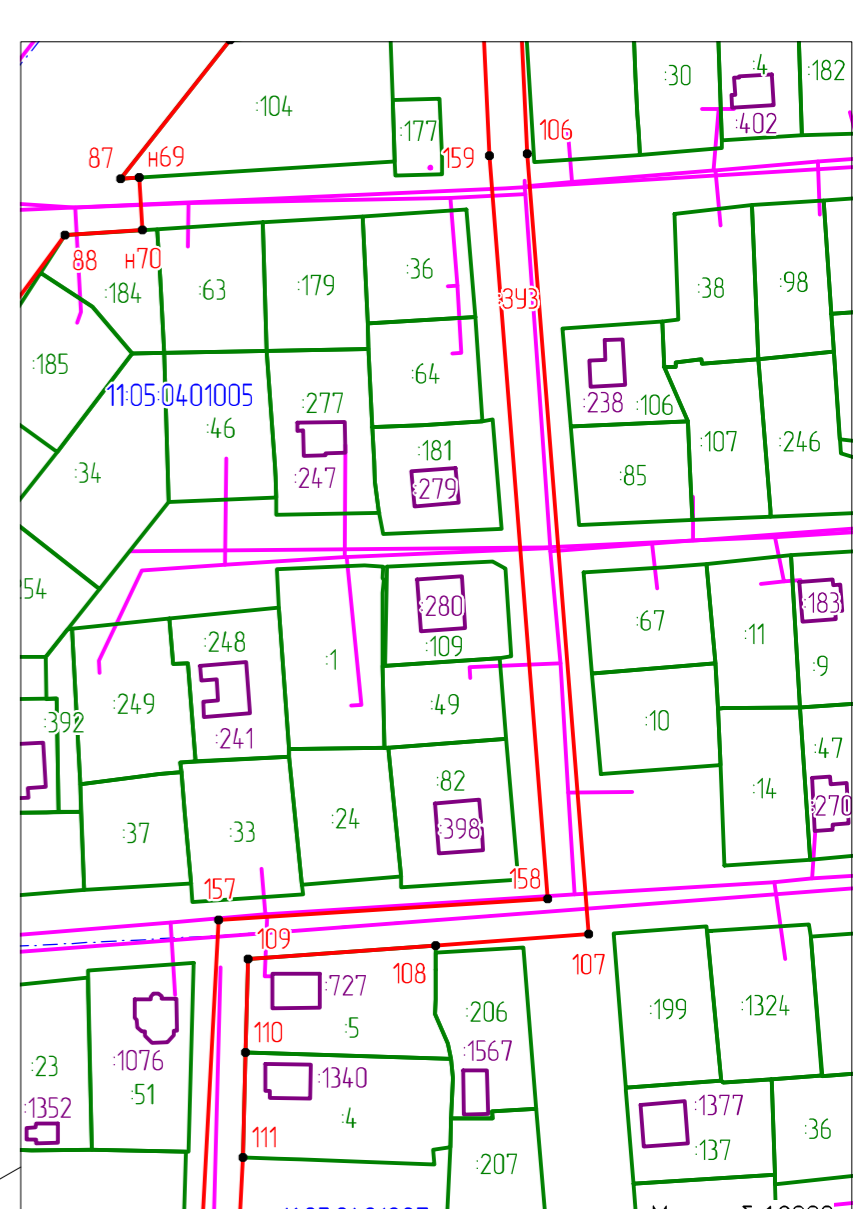
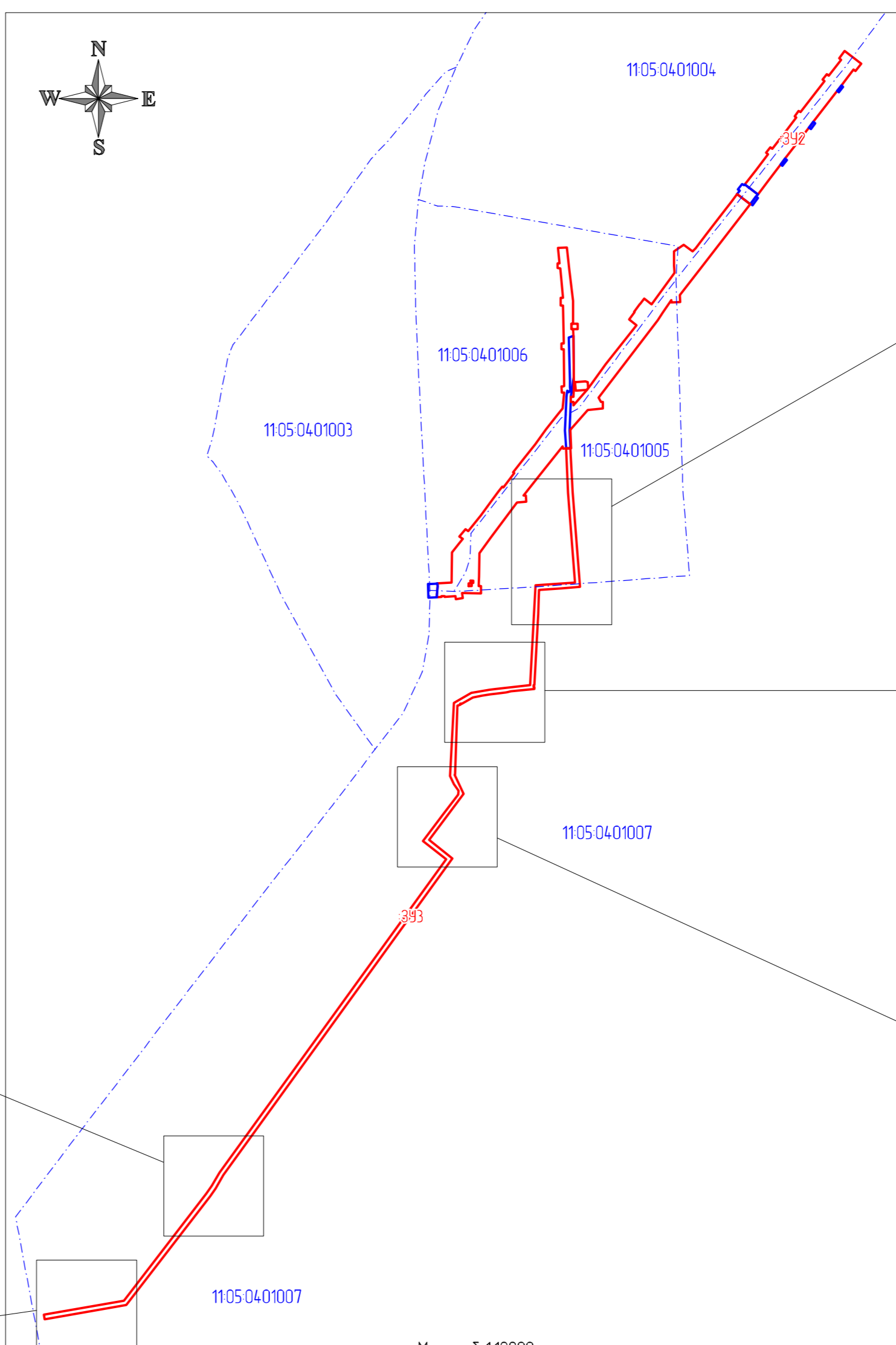
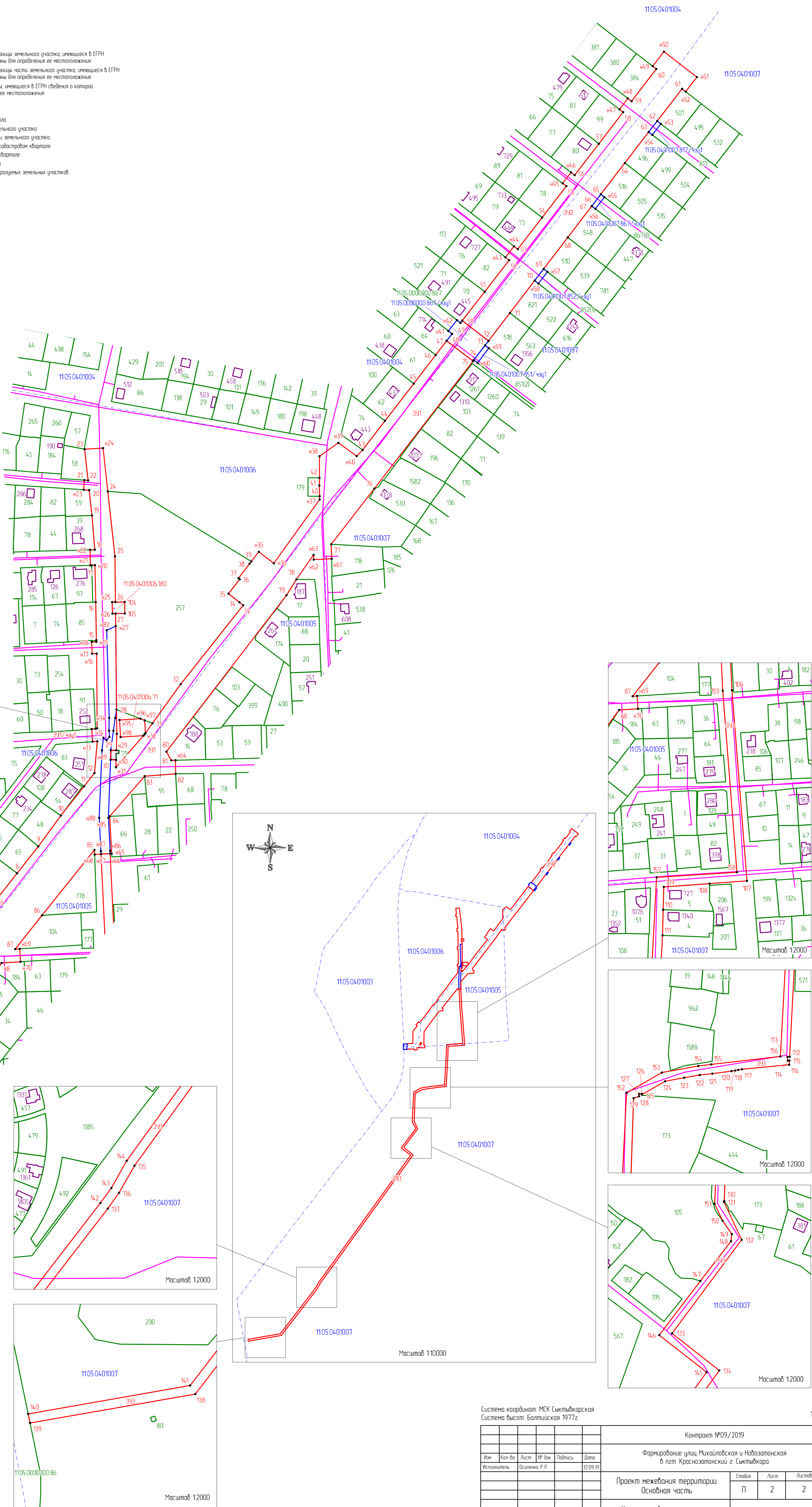
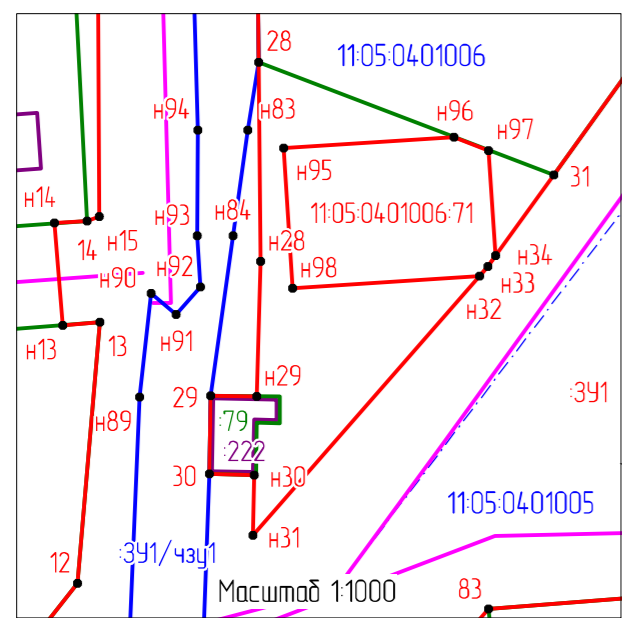
Контракт №09/2019					
Формирование улиц Михайловская и Новозапанская в пгт Краснозатонский г. Сыктывкара					
Имя	Кол-во	Лист	№ док	Подпись	Дата
Исполнитель	Осипенко Р.Л.				12.09.19
Проект межевания территории				Свая	Лист
Основная часть				П	1
Чертеж планировки территории				ИП Осипенко Р.Л.	
Масштаб 1:2000					

Имя, № листа, Подпись, и Дата, Версия, Имя, №



Условные обозначения

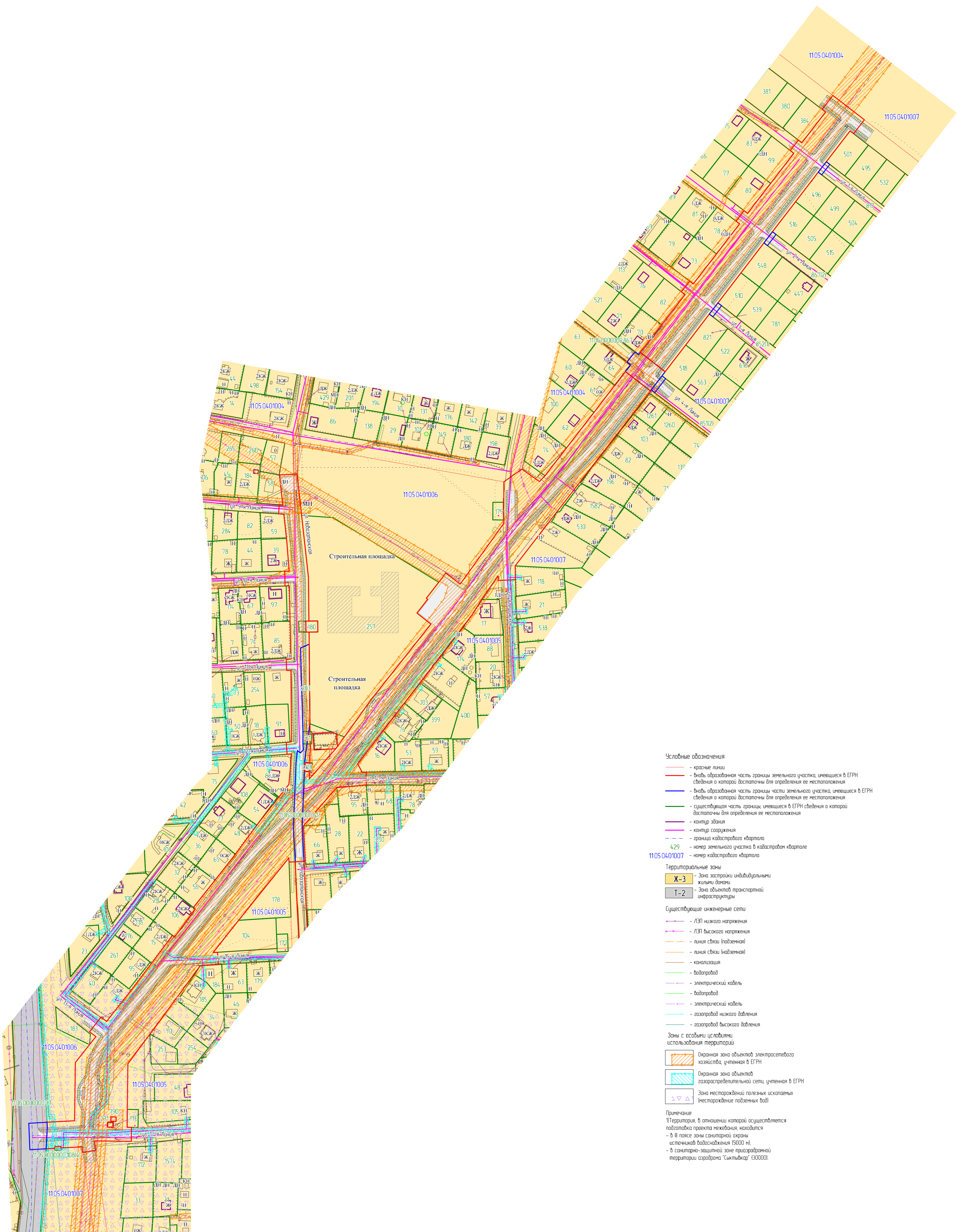

- - факто образованная часть границы земельного участка, имеющаяся в ЕГРН сведения о которой доступны для определения ее местоположения
- - факто образованная часть границы части земельного участка, имеющаяся в ЕГРН сведения о которой доступны для определения ее местоположения
- - существующая часть границы, имеющаяся в ЕГРН сведения о которой доступны для определения ее местоположения
- - контур здания
- - контур сооружения
- - - - граница кадастрового квартала
- - обозначение образованного земельного участка
- - обозначение образованной части земельного участка
- 391/491 - номер земельного участка в кадастровом квартале
- 569 - номер здания в кадастровом квартале
- 448 - номер кадастрового квартала
- 1105 04 01007 - номер кадастрового квартала
- - характерные точки границ образованных земельных участков и частей земельных участков



Система координат МСК Сыктывкарская
Система высот Балтийская 1977г.

Исполнитель					Осипенко Р.Л.			Дата			12.09.19			
Имя					Кол-во			Лист			№ док			
Подпись					Подпись			Дата			Дата			
Система координат МСК Сыктывкарская Система высот Балтийская 1977г.												Контракт №09/2019 Формирование улиц Михайловская и Новоазотская в пгт. Краснозатонский г. Сыктывкара		
Проект межевания территории Основная часть												Страница П	Лист 2	Листов 2
Чертеж межевания территории Масштаб 1:2000												ИП Осипенко Р.Л.		

Имя, № листа, Подпись, и Дата, Внесен, и №



Условные обозначения

- красные линии
 - фиолетовая образцовая часть границы земельного участка, имеющейся в ЕГРН сведения о которой достаточны для определения ее местоположения
 - синяя образцовая часть границы земельного участка, имеющейся в ЕГРН сведения о которой достаточны для определения ее местоположения
 - существующая часть границы, имеющейся в ЕГРН сведения о которой достаточны для определения ее местоположения
 - контур здания
 - контур сооружения
 - граница кадастрового квартала
 - 429 — номер земельного участка в кадастровом квартале
 - 1105.04.01007 — номер кадастрового квартала
- Территориальные зоны**
- Ж-3** — зона застройки индивидуальными жилыми домами
 - Т-2** — зона объектов транспортной инфраструктуры
- Существующие инженерные сети**
- ЛЭП низкого напряжения
 - ЛЭП высокого напряжения
 - линия связи (подземная)
 - линия связи (надземная)
 - канализация
 - водопровод
 - электрический кабель
 - водопровод
 - электрический кабель
 - газопровод низкого давления
 - газопровод высокого давления
- Зоны с особыми условиями использования территории**
- Охранная зона объектов электросетевого хозяйства, учтенная в ЕГРН
 - Охранная зона объектов газораспределительной сети, учтенная в ЕГРН
 - Зона месторождений полезных ископаемых (месторождение подземных вод)
- Примечание:**
- 1) Территория, в отношении которой осуществляется подготовка проекта межевания, находится
 - в II поясе зоны санитарной охраны источников водоснабжения (5000 м);
 - в санитарно-защитной зоне пригородной территории аэродрома "Сыктывкар" (30000).

Система координат МСК Сыктывкарская
Система высот Балтийская 1977г

Контракт №09/2019					
Формирование улиц Михайловская и Новозападовская в пгт Краснозатонский г. Сыктывкара					
Имя	Кол-во	Лист	№ док	Подпись	Дата
Исполнитель	Осипенко Р.Л.				12.09.19
Проект межевания территории				Специя	Лист
Материалы по обоснованию				П	1
Схема использования территории в период подготовки проекта межевания территории				ИП Осипенко Р.Л.	
Масштаб 1:2000					

Имя, № табл. Подпись, и дата. Внесены изменения



ПОСТАНОВЛЕНИЕ ШУӦМ

от 31.07.2019 № 7/2333

г. Сыктывкар, Республика Коми

О подготовке документации по планировке территории улиц Михайловская и Новозатонская в пгт. Краснозатонский г. Сыктывкара

Руководствуясь ст. ст. 45, 46 Градостроительного кодекса Российской Федерации от 29.12.2004 № 190-ФЗ, администрация МО ГО «Сыктывкар»

ПОСТАНОВЛЯЕТ:

1. Разрешить муниципальному бюджетному учреждению «Архитектурно-планировочное бюро» проведение работ по подготовке документации по планировке территории (проект планировки и проект межевания) для объекта: «Формирование улиц Михайловская и Новозатонская в пгт. Краснозатонский г. Сыктывкара».

2. Настоящее постановление подлежит официальному опубликованию.

3. Контроль за исполнением настоящего постановления возложить на первого заместителя руководителя администрации МО ГО «Сыктывкар» Хозяинову Н.С.

И.о. главы МО ГО «Сыктывкар» -
руководителя администрации

Н.С. Хозяинова